

山梨県一周駅伝競走大会コース変更協議区間説明資料

- 1) 第10区間平面図
- 2) 第10区間コース案内図

- 3) 第12区間平面図
- 4) 第12区間コース案内図



第 47 回山梨県一周駅伝一部コース変更資料

山梨陸上競技協会施設委員会 羽田和矢

I 第10区 4.6km→5.1km(+0.5km)

これまで：富士見バイパス北交差点を大月方面から河口湖方面に横断する際、2車線道路から4車線道路を横断するに際し、ランナーの安全面は元よりが、大月・河口湖・富士山方面からの3方向について交通渋滞を引き起こしている

改正案(富士吉田陸協より)：交差点から東側歩道 400mほど南進。折り返す形でカルバートをくぐり、西側歩道に出て南進。次の浄化センター入口信号を右折し、指導を右折し富士見町4丁目交差点で既存のコースに合流する。



凡例：赤線(既存) 青線(変更案)

II 第12区 12.1km→9.3km(-2.8km)

これまで：河口湖駅方面から乳ヶ崎南交差点を右折、乳ヶ崎北交差点を左折し湖畔周回道路へ。道の駅かつやまを過ぎたら右折し、坂を上って小海交差点を右折し県道を大嵐方面に向かう。交通量は少ないが同時の地域住民の応援も少ない。

改正案(南都留陸協理事長合意)：乳ヶ崎南交差点をそのまま県道直進。小立地区内なので応援はあり、休日8時過ぎで交通量も多くない。

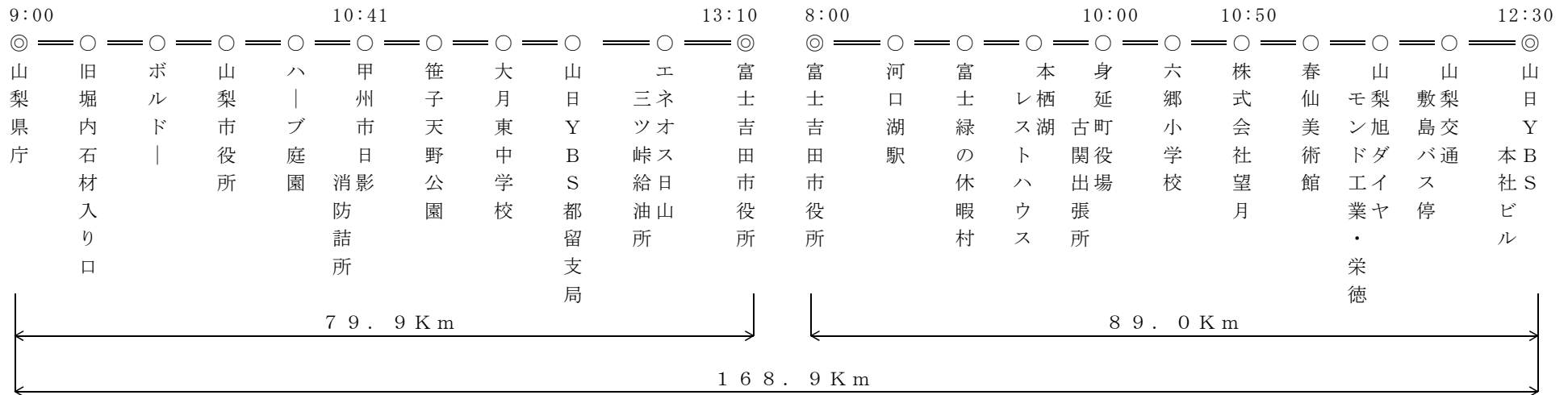


凡例:赤線(既存) 青線(変更案)

山梨県一周駅伝競走大会 コース案内

第1日目.平成22年12月 4日(土)

第2日目.平成22年12月 5日(日)



凡例

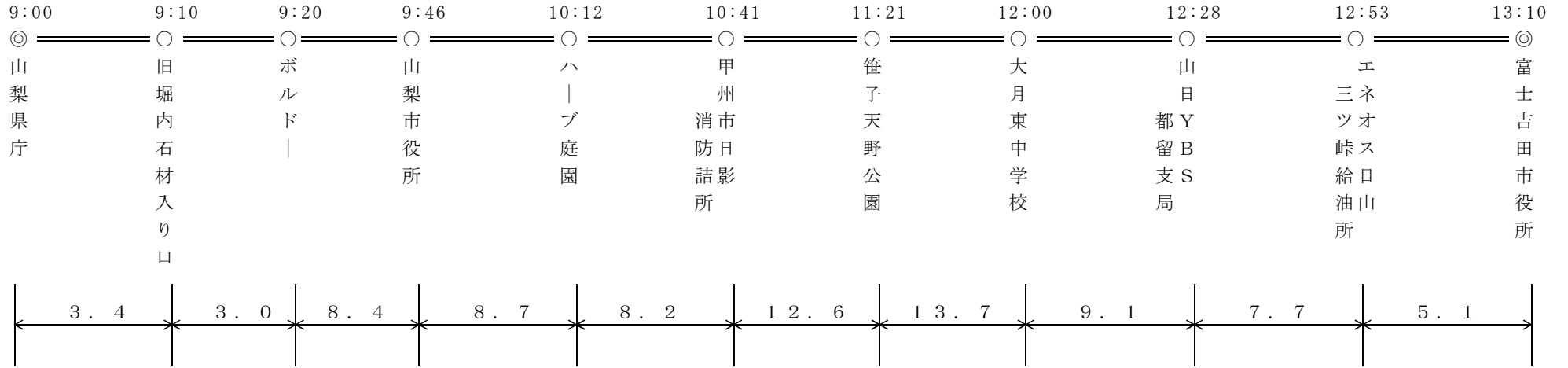
- △ ~ 監察車待機
- ▼ ~ 監察車一時停車

- 信 ~ 信号
- 文 ~ 学校
- × ~ 警察署
- T ~ 郵便局

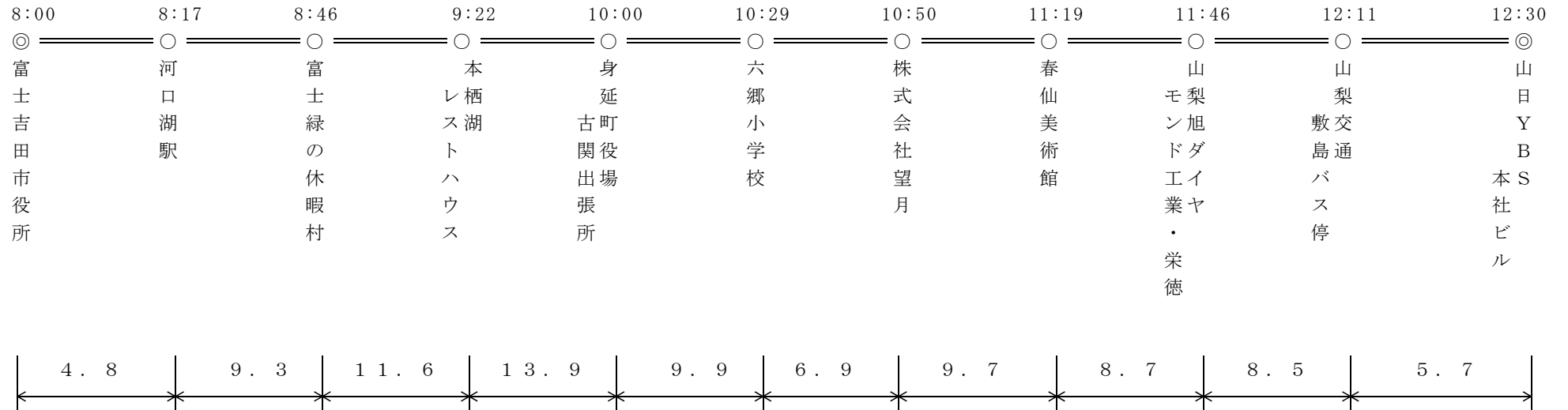
- ~ 橋
- ~ トンネル
- ~ 工事中

(平成22年8月19日計測)

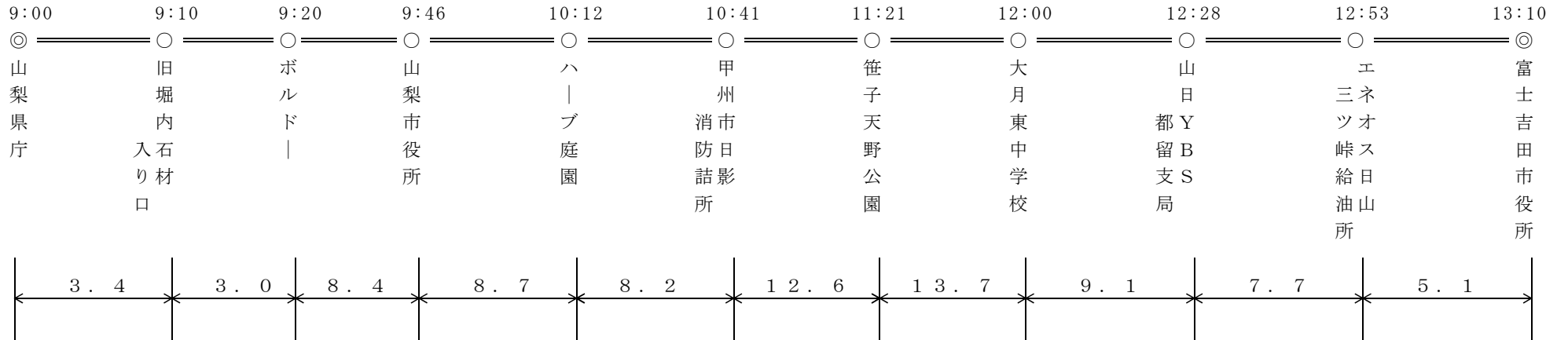
第1日 山梨県庁前～富士吉田市役所前 79.9 Km



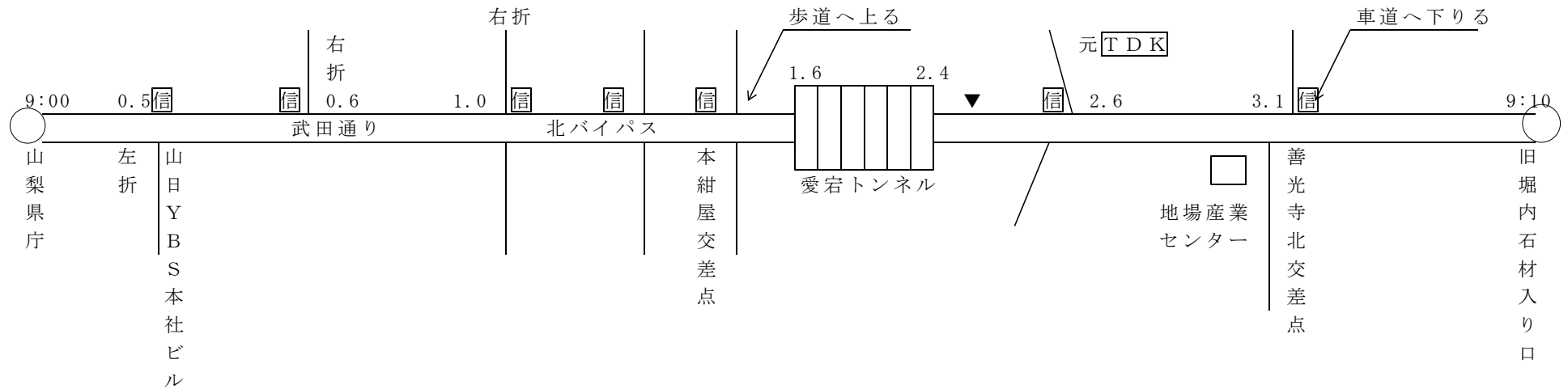
第2日 富士吉田市役所前～山日YBS本社ビル前 89.0 Km



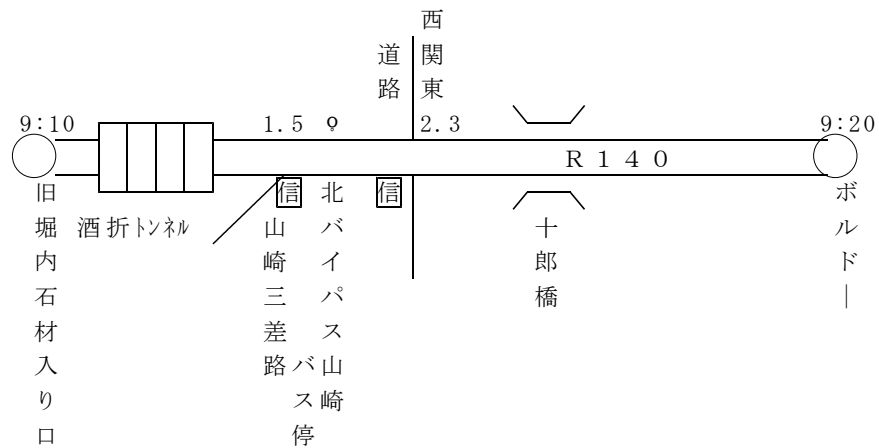
第1日 山梨県庁前～富士吉田市役所前 79.9 Km



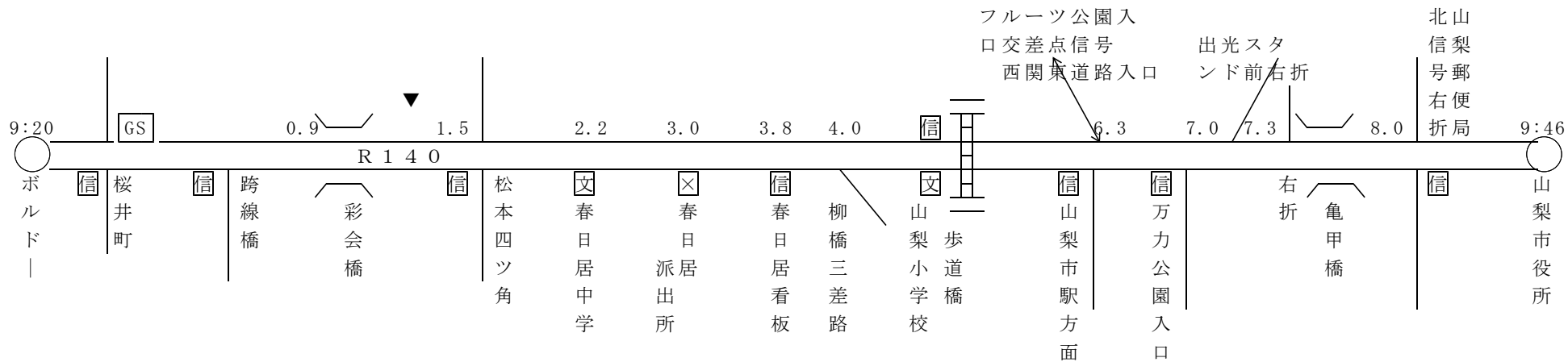
第1区 山梨県庁～旧堀内石材入り口 3.4 Km 監察車規制区



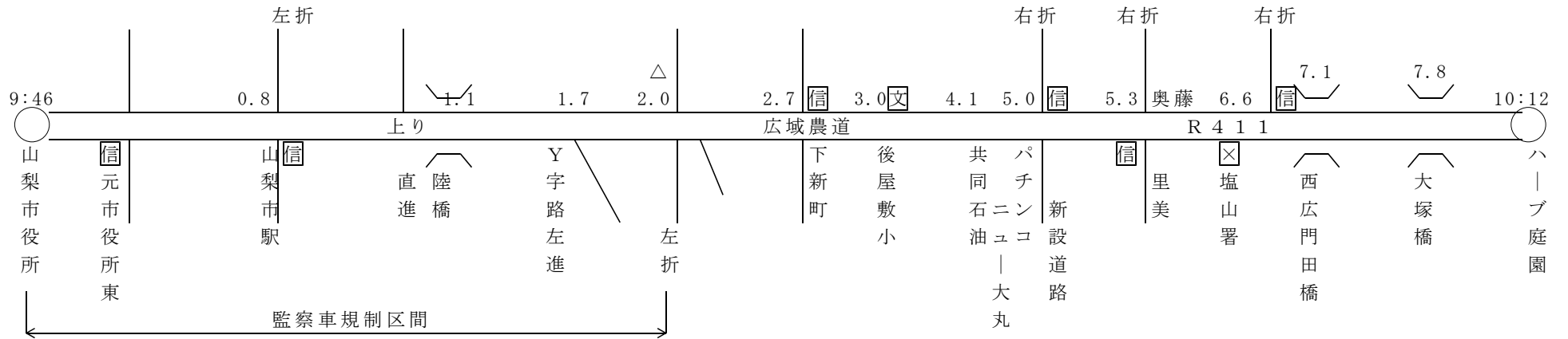
第2区 旧堀内石材入り口～ボルドー 3.0 Km 監察車規制区



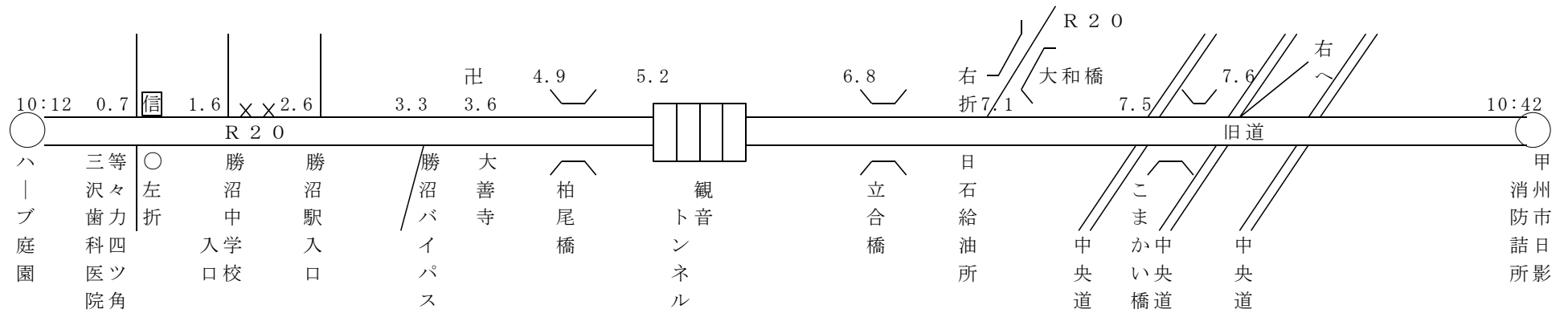
第3区 ボルドー～山梨市役所 8.4 Km 監察車規制区



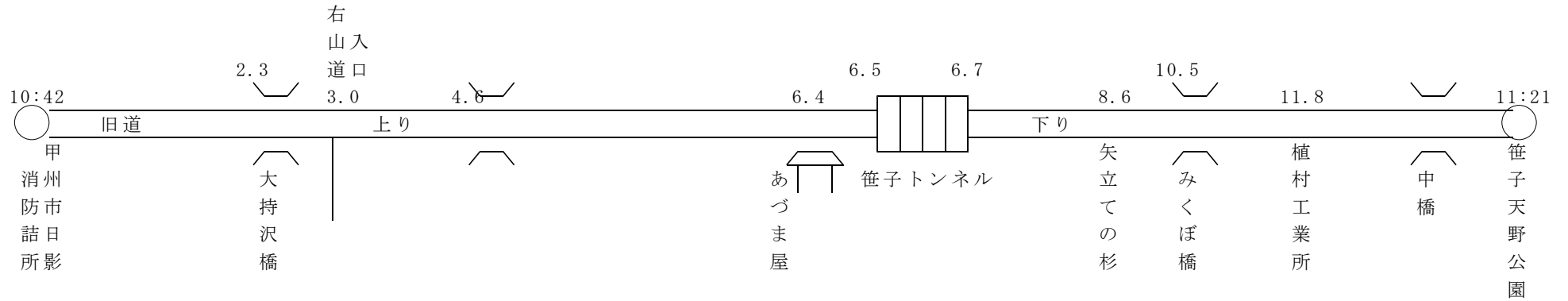
第4区 山梨市役所～ハーブ庭園 8.7 Km



第5区 ハーブ庭園～甲州市日影消防詰所 8.2 Km



第 6 区 甲州市日影消防詰所～笹子天野公園 12.6 Km

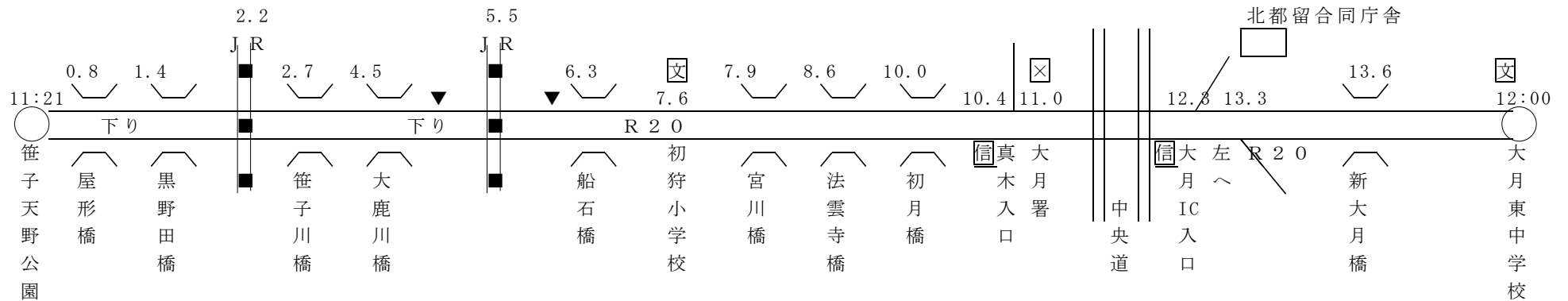


第 7 区 笹子天野公園～大月東中学校 13.7 Km

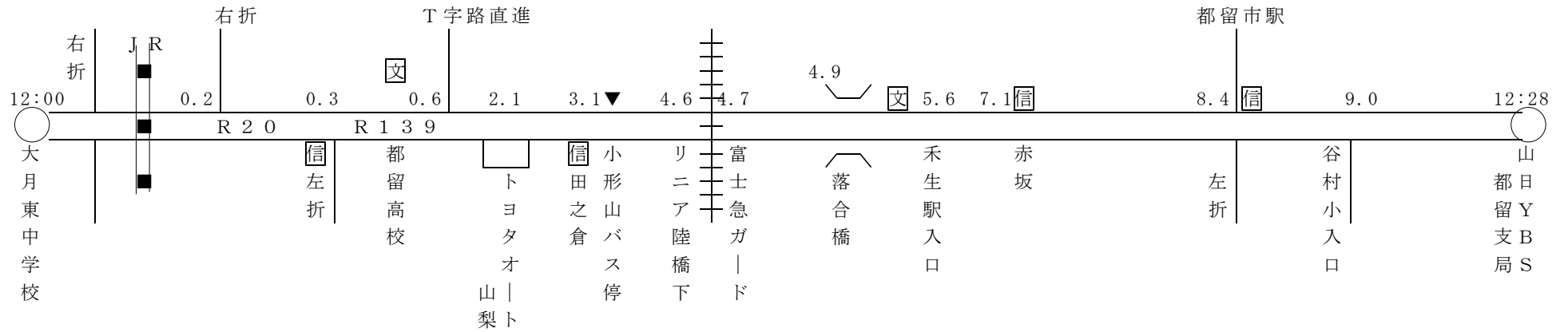
※トップランナーと一斉スタートになります。

監察車規制区

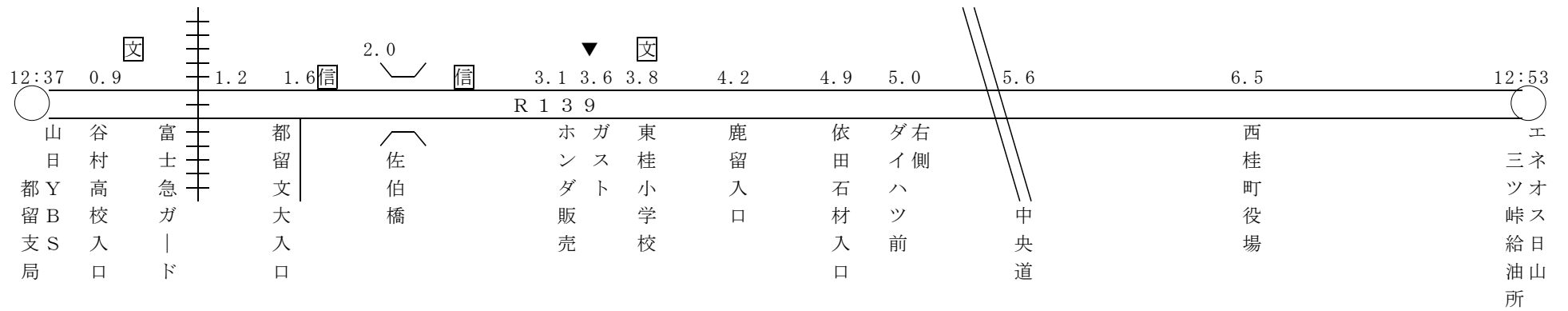
※13.3Kmより監察車はR20を直進し→大月橋先信号でR139へ



第8区 大月東中学校～山日YBS都留支局 9.1 Km 監察車規制区

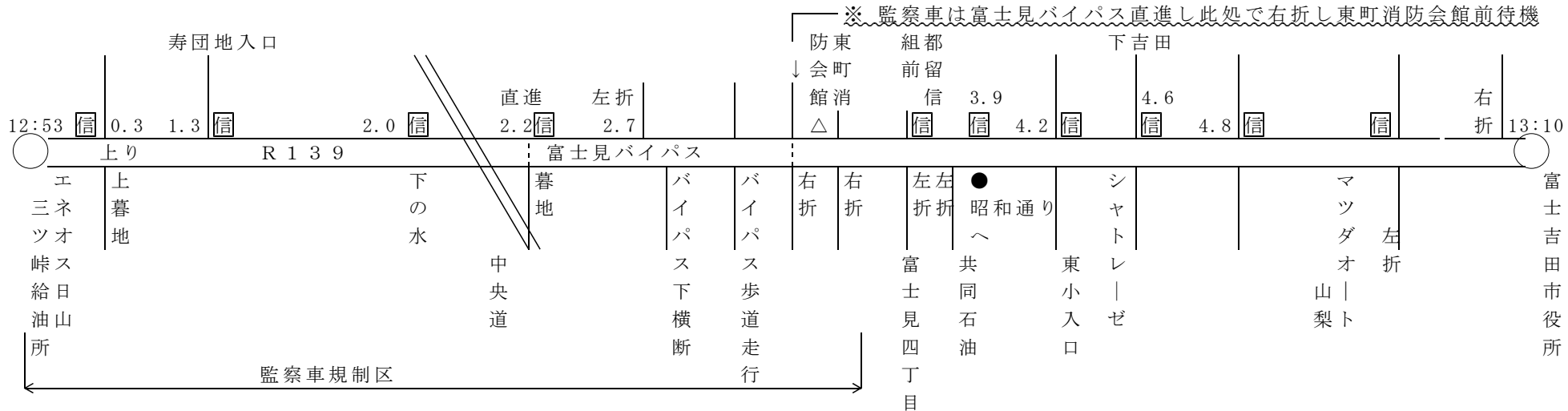


第9区 山日YBS都留支局～エネオス日山三ツ峠給油所 7.7 Km 監察車規制区



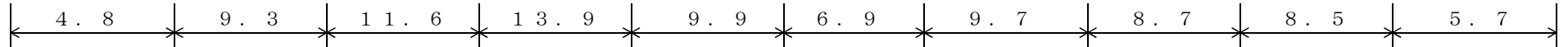
第10区 エネオス日山三ツ峠給油所～富士吉田市役所 5.1Km 監察車規制区

※ 監察車は富士見バイパス直進し此处で右折し東町消防会館前待機

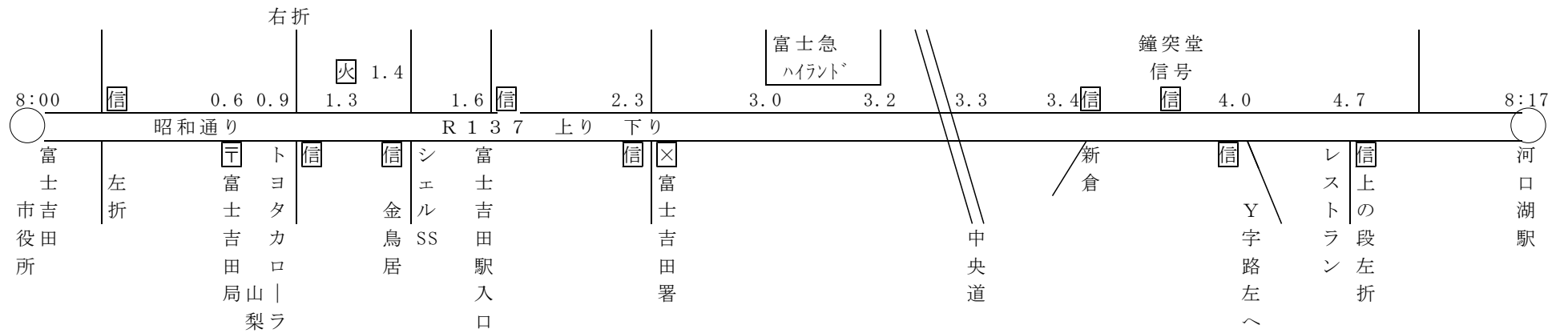


第2日 富士吉田市役所～山日YBS本社ビル 89.0Km

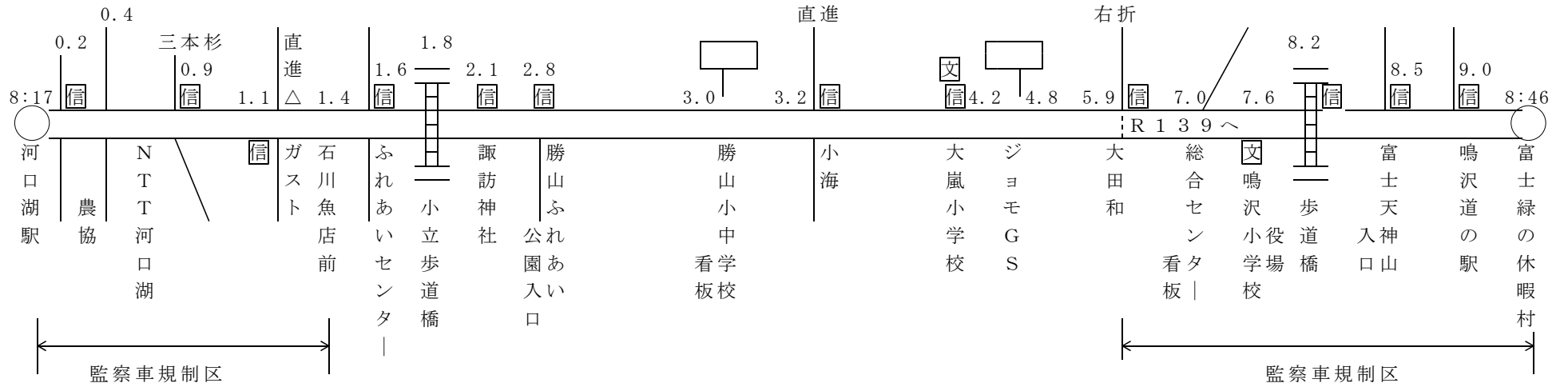
8:00	8:17	8:46	9:22	10:00	10:29	10:50	11:19	11:46	12:11	12:30
◎	○	○	○	○	○	○	○	○	○	◎
富士吉田市役所	河口湖駅	富士緑の休暇村	本栖湖トハス	身延古町関役出張所	六郷小学校	株式会社望月	春仙美術館	山梨旭ダ工業ヤ・栄徳	山梨交通バス停	山日YBS本社ビル



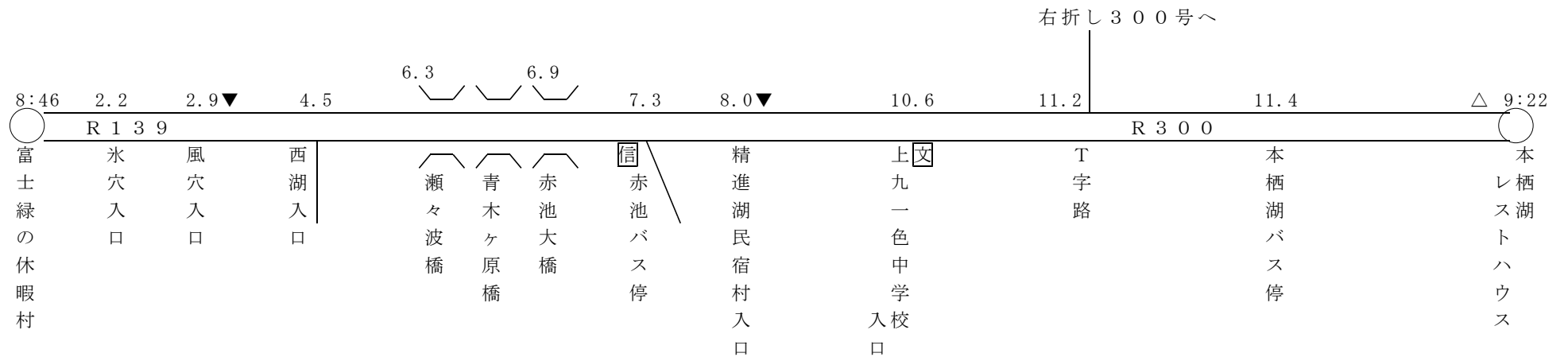
第11区 富士吉田市役所～河口湖駅 4.8Km 監察車規制区



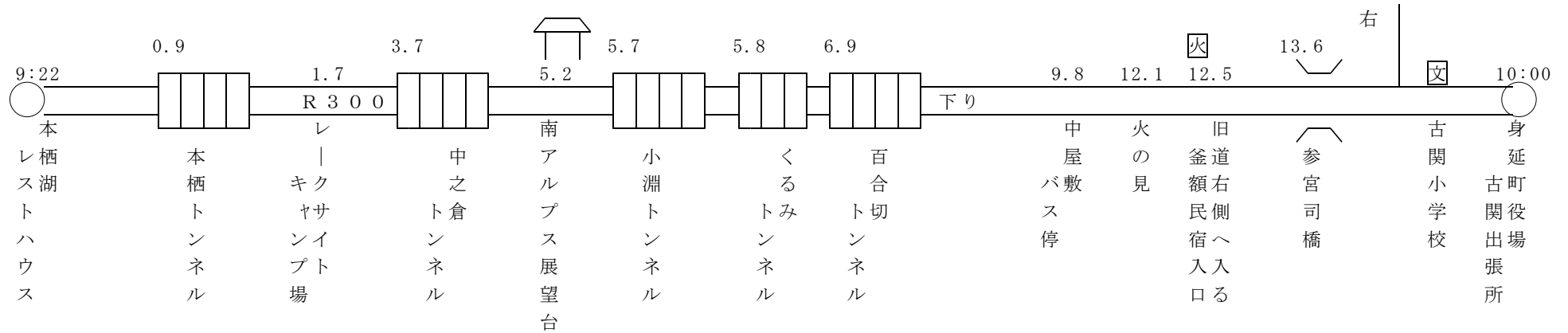
第12区 河口湖駅～富士緑の休暇村 9.3 Km 監察車規制区（中継所より1.1Km、及び5.9Km以後）



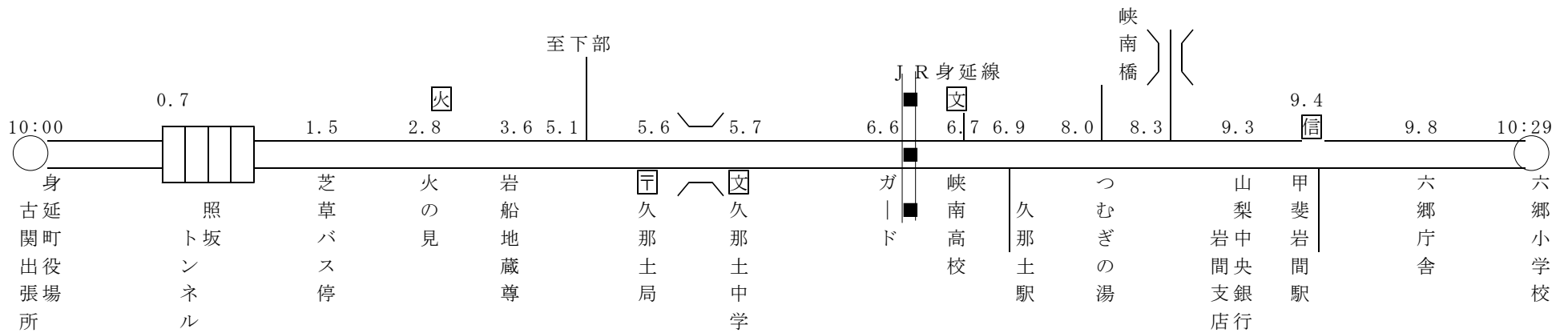
第13区 富士緑の休暇村～本栖湖レストハウス 11.6 Km 監察車規制区



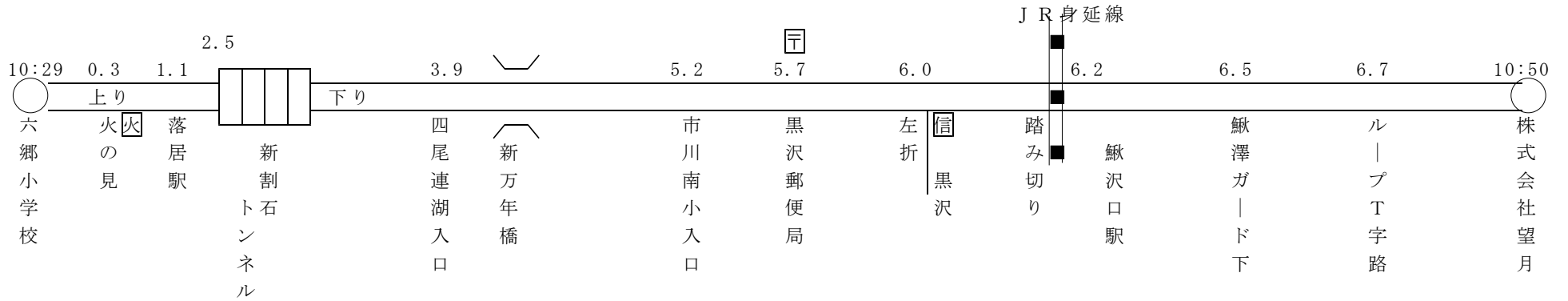
第14区 本栖湖レストハウス～身延町役場古関出張所 13.9 Km



第15区 身延町役場古関出張所～六郷小学校 9.9 Km

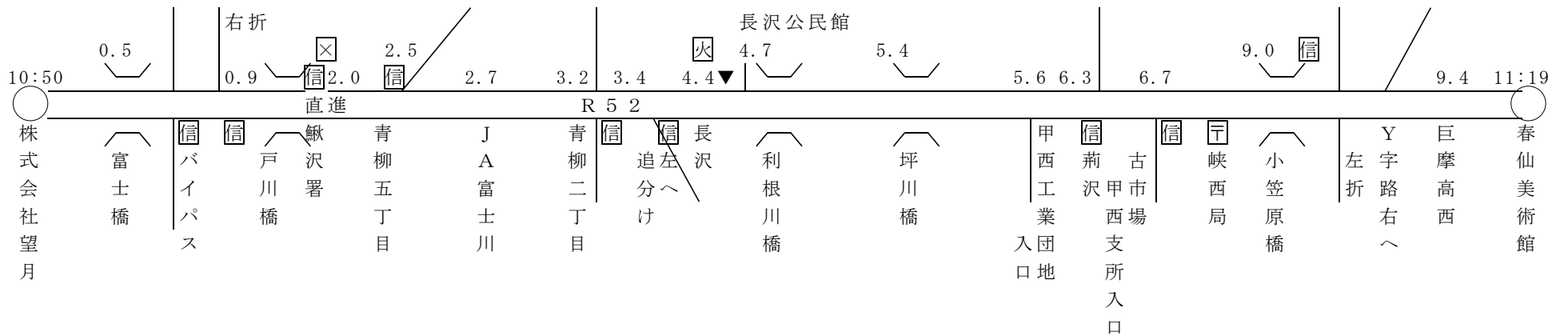


第16区 六郷小学校～株式会社望月 6.9 Km

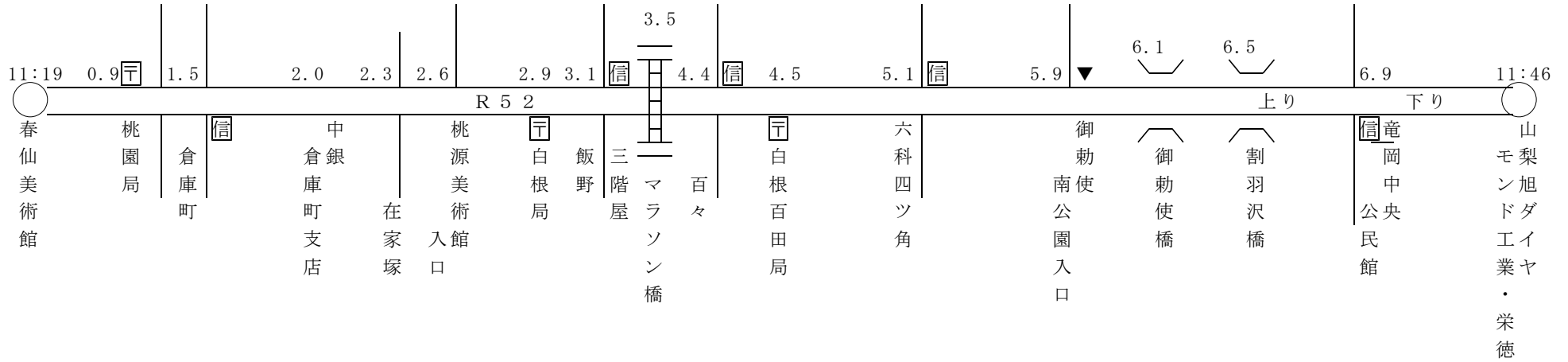


第17区 株式会社望月～春仙美術館 9.7 Km 監察車規制区

※この区間はトップのランナーと一斉スタートになります。

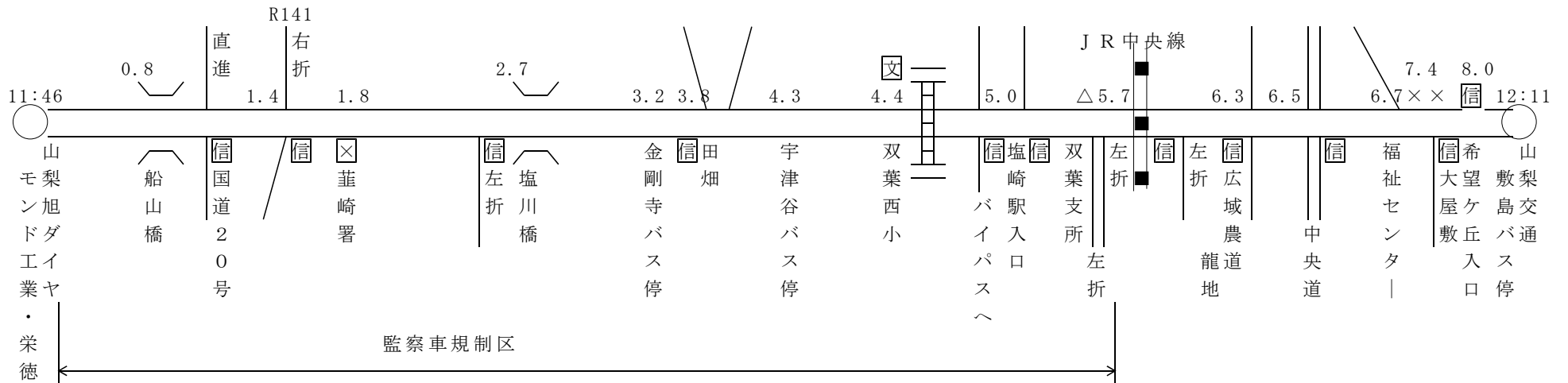


第18区 春仙美術館～山梨旭ダイヤモンド工業・栄徳 8.7 Km 監察車規制区



第19区 山梨旭ダイヤモンド工業・栄徳～山梨交通敷島バス停 8.5 Km 監察車規制区

※監察車は舟山橋北詰よりR20へ



第20区 山梨交通敷島バス停～山日YBS本社ビル 5.7Km 監察車規制区

※トップのランナーと一斉スタートになります。

