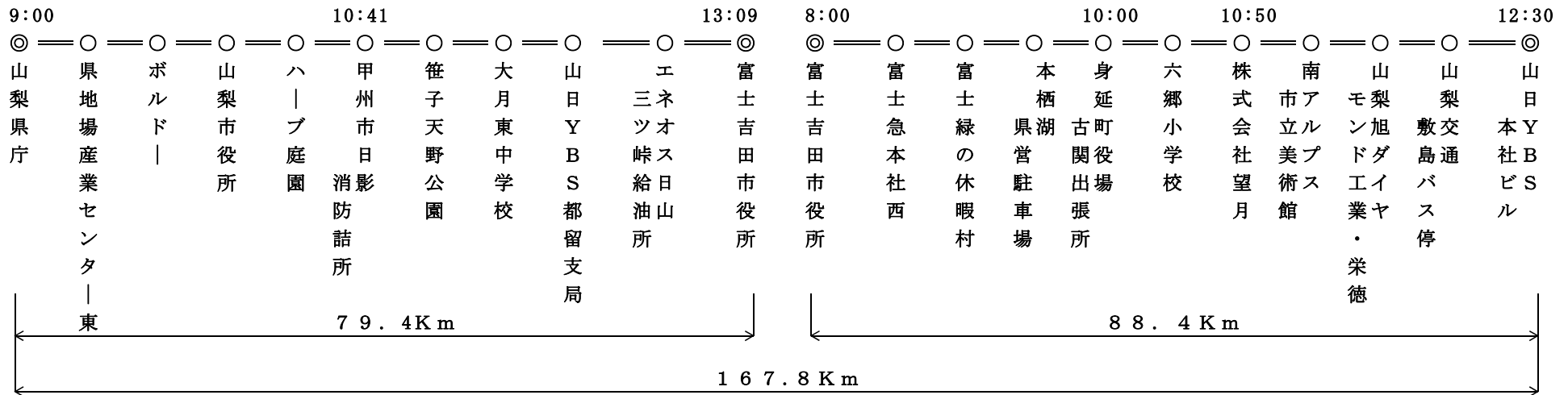


# 第54回 山梨県一周駅伝競走大会 コース案内

第1日目.平成29年12月2日(土)

第2日目.平成29年12月3日(日)



凡例

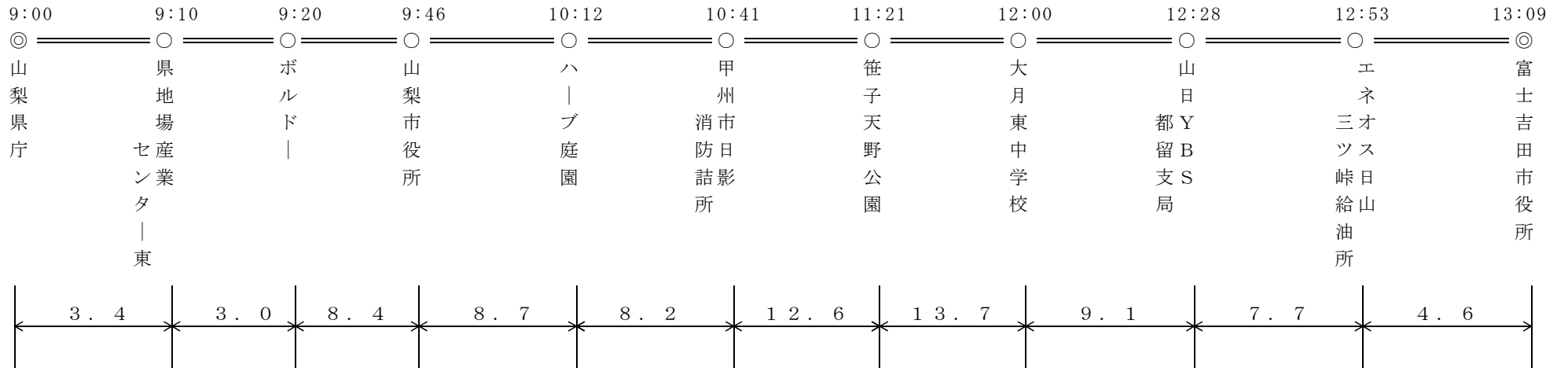
- △ ~ 管理車待機
- ▼ ~ 管理車一時停車

- 信 ~ 信号
- 文 ~ 学校
- × ~ 警察署
- T ~ 郵便局

- ~ 橋
- ~ トンネル
- ~ 工事中

(通過タイム: 区間記録・距離変更区間 = 区間タイムから割り戻し、平成22年8月19日計測・平成28年調査一部変更)

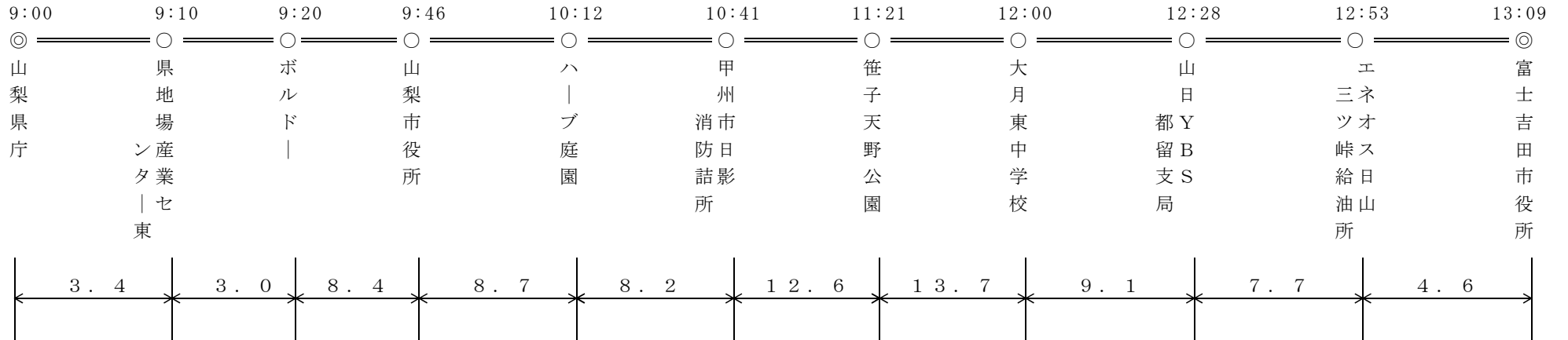
第1日 山梨県庁前～富士吉田市役所前 79.4 Km



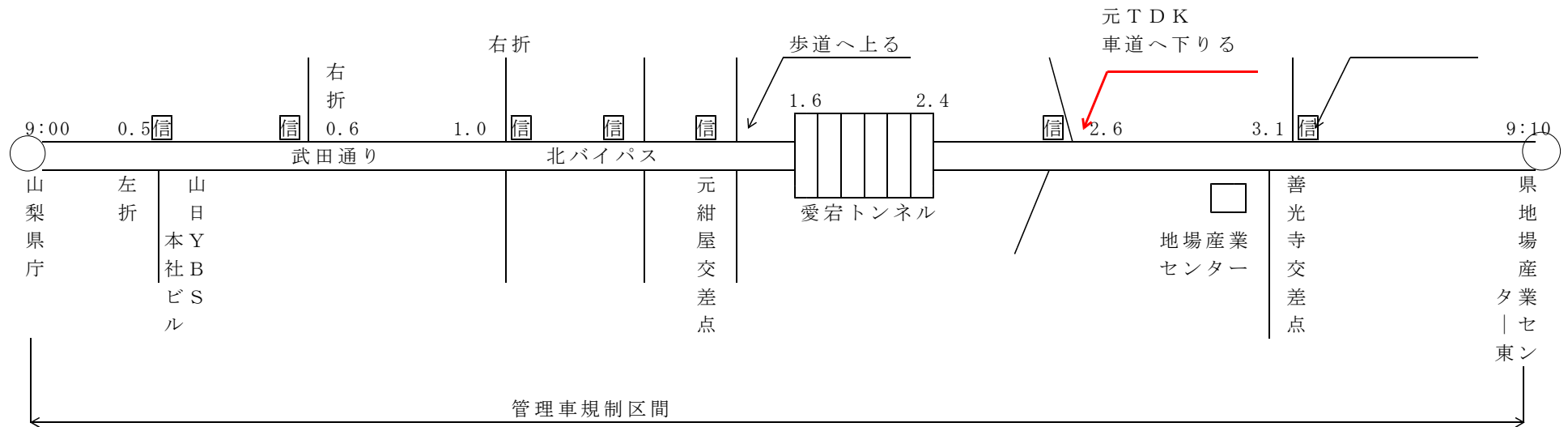
第2日 富士吉田市役所前～山日YBS本社ビル前 88.4 Km



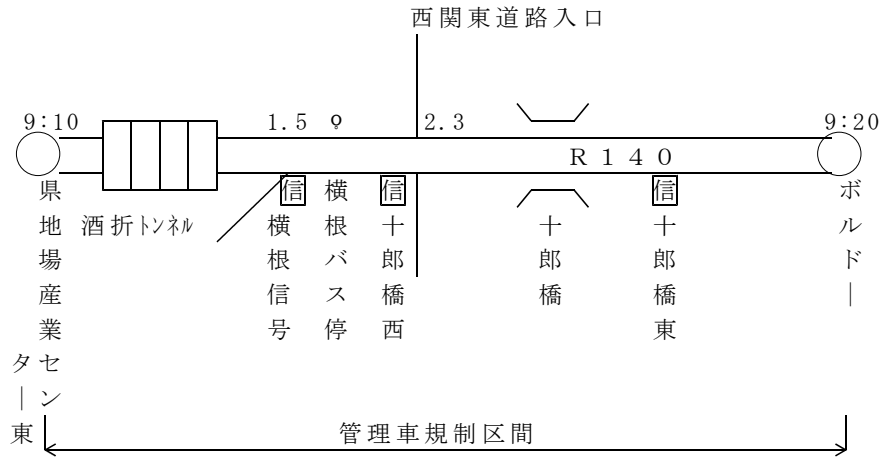
**第1日 山梨県庁前～富士吉田市役所前 79.4 Km**



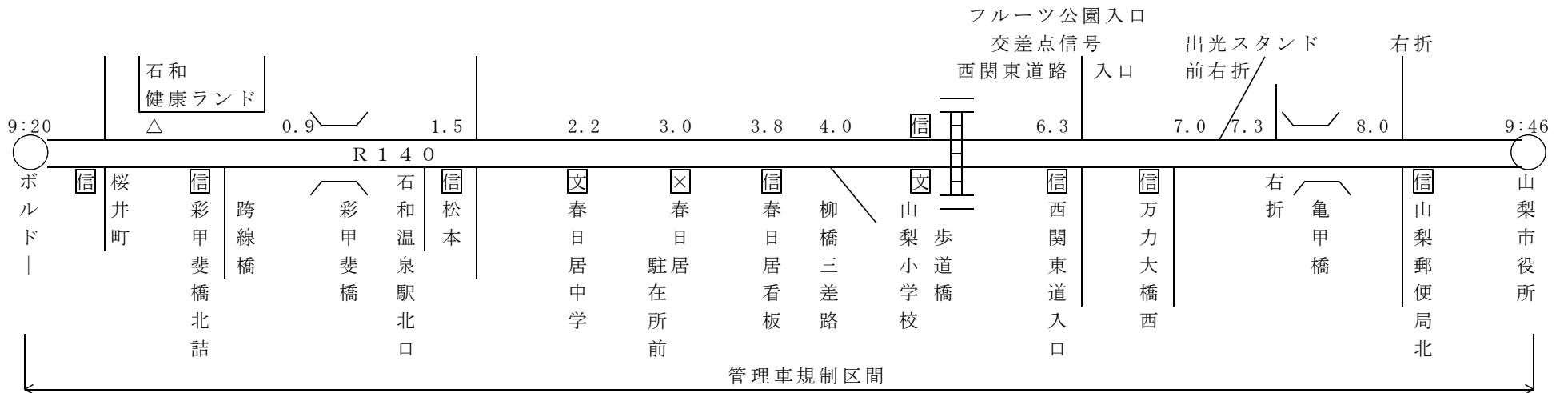
**第1区 山梨県庁～県地場産業センター東 3.4 Km 管理車規制区**



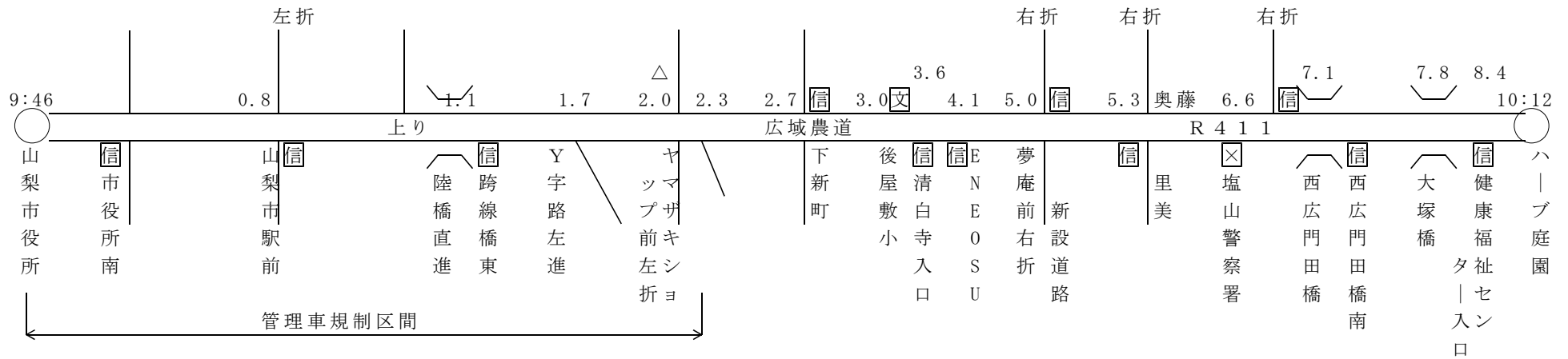
**第2区 県地場産業センター東～ボルドー 3.0 Km 管理車規制区**



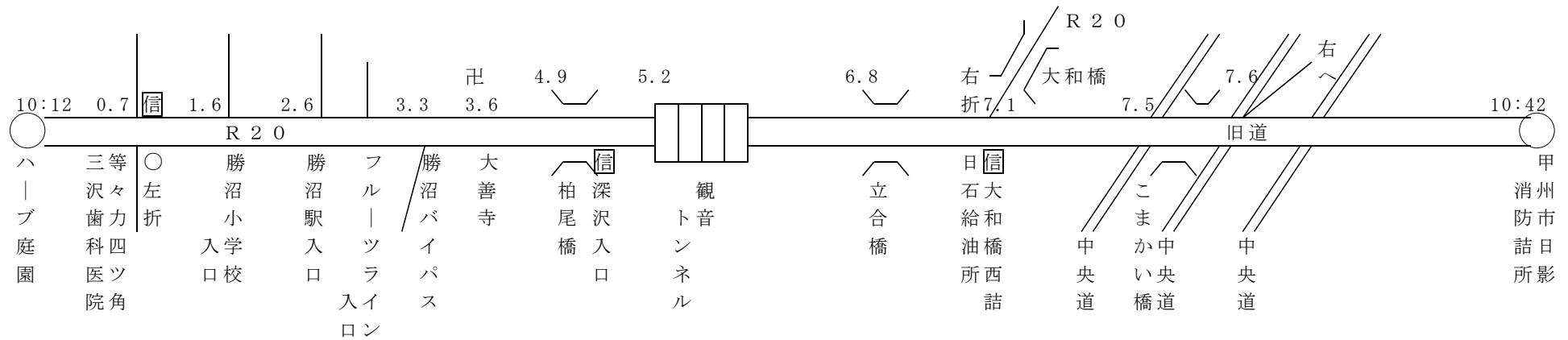
**第3区 ボルドー～山梨市役所 8.4 Km 管理車規制区**



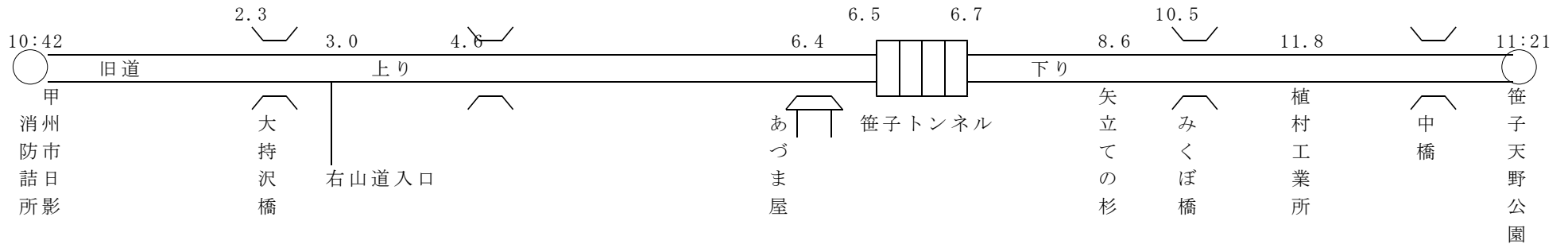
**第4区 山梨市役所～ハーブ庭園 8.7 Km**



**第5区 ハーブ庭園～甲州市日影消防詰所 8.2 Km**



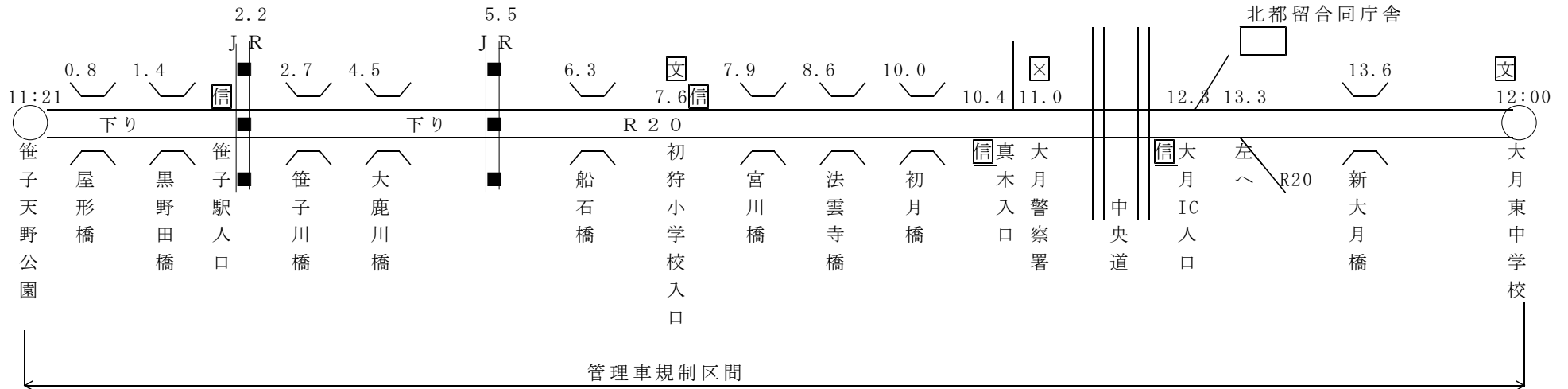
**第6区 甲州市日影消防詰所～笹子天野公園 12.6Km**



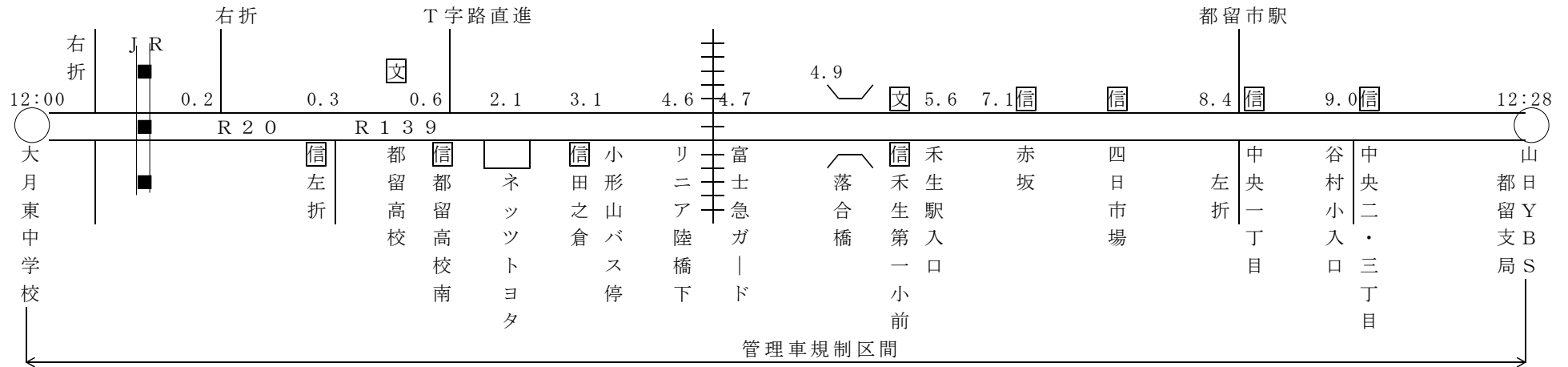
**第7区 笹子天野公園～大月東中学校 13.7Km 管理車規制区**

※トップランナーと同時に一斉スタート

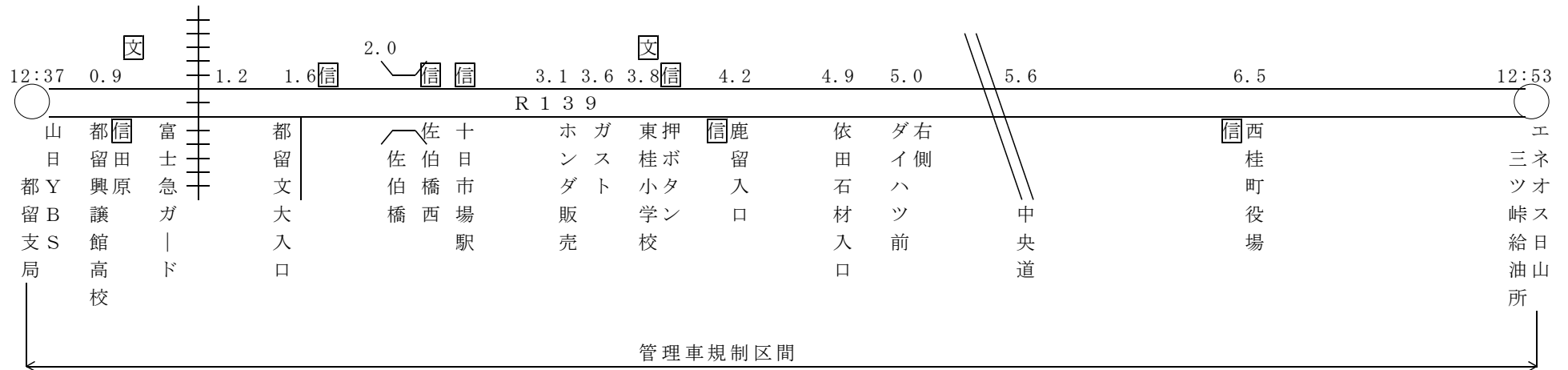
13.3Kmより管理車はR20を直進し→大月橋先信号でR139へ



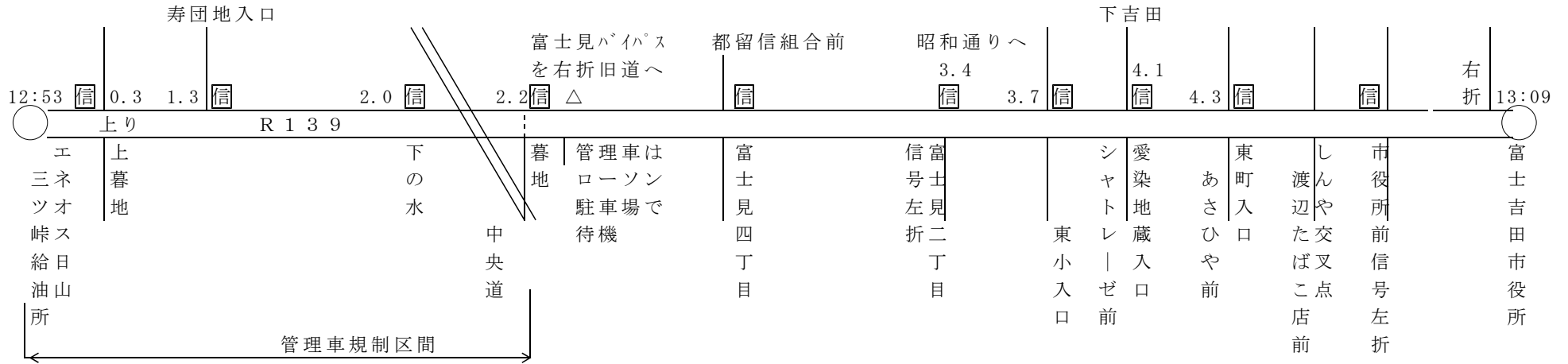
第8区 大月東中学校～山日YBS都留支局 9.1Km 管理車規制区



第9区 山日YBS都留支局～エネオス日山三ツ峠給油所 7.7Km 管理車規制区



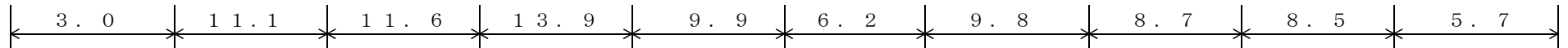
第10区 エネオス日山三ツ峠給油所～富士吉田市役所 4.6 Km 管理車規制区



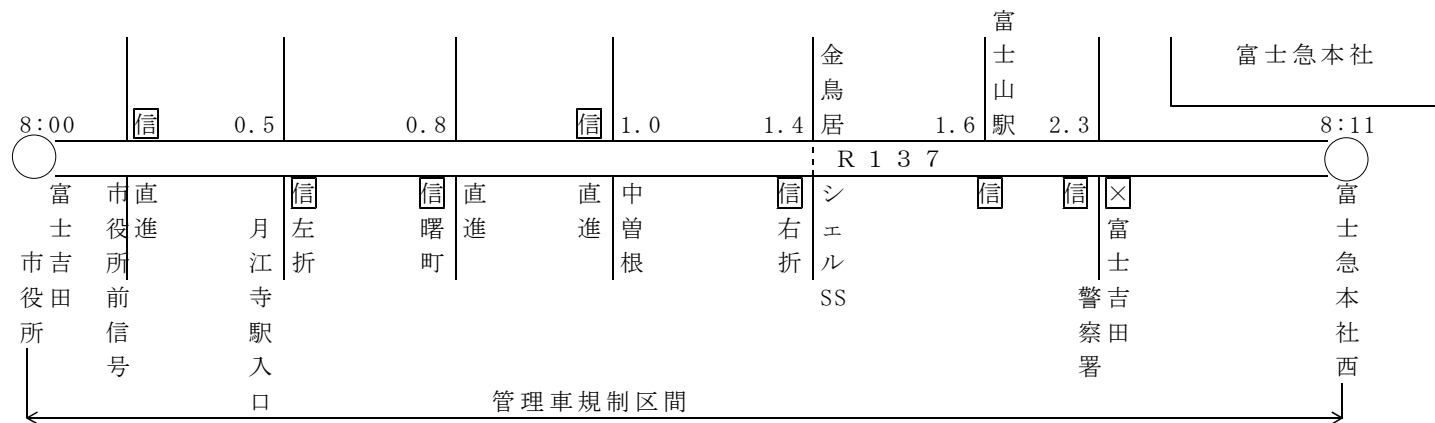


**第 2 日 富士吉田市役所～山日YBS本社ビル 88.4 Km**

8:00	8:11	8:46	9:22	10:00	10:29	10:50	11:19	11:46	12:11	12:30
◎	○	○	○	○	○	○	○	○	○	◎
富 士 吉 田 市 役 所	富 士 急 本 社 西	富 士 緑 の 休 暇 村	本 栖 湖 営 駐 車 場	身 延 古 町 関 役 出 場 張 所	六 郷 小 学 校	株 式 会 社 望 月	南 市 ア 立 ル 美 プ 術 ス 館	山 梨 旭 ダ ド 工 業 ヤ ・ 栄 徳	山 梨 交 通 島 通 バ ス 停	山 日 本 Y 社 B ビ S ル

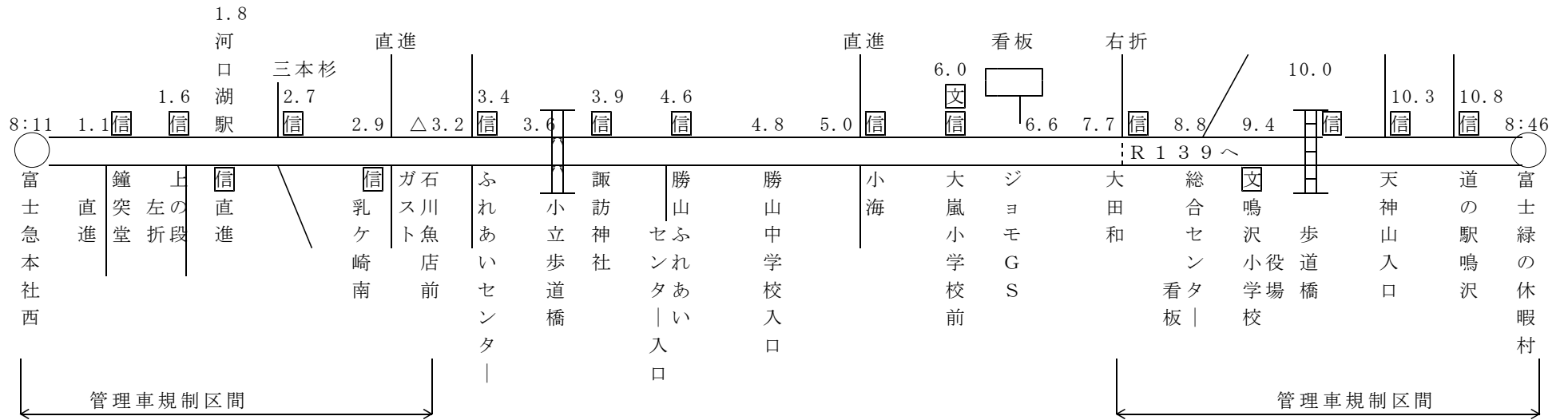


**第 1 1 区 富士吉田市役所～富士急本社西 3.0 Km 管理車規制区**

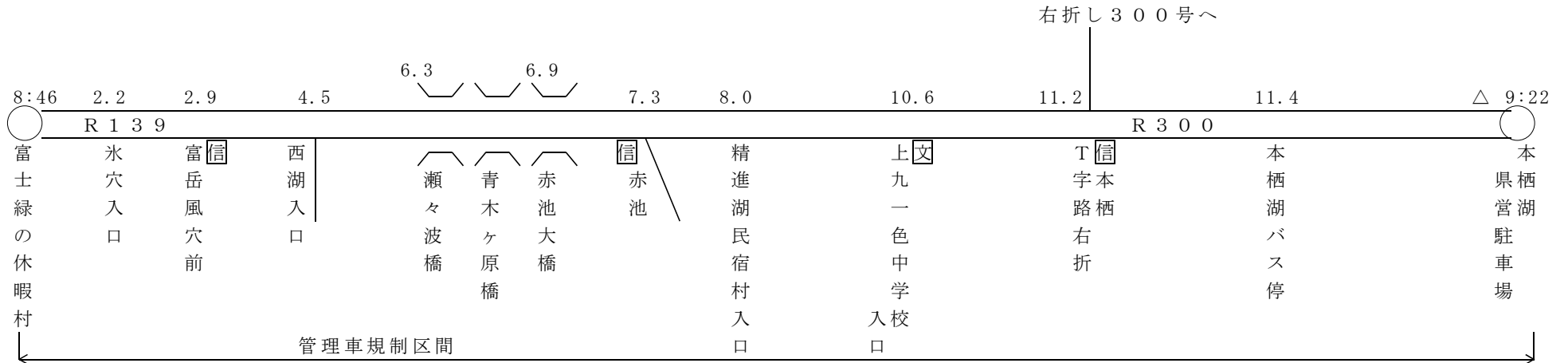


**第 1 2 区 富士急本社西～富士緑の休暇村 11.1 Km 管理車規制区**

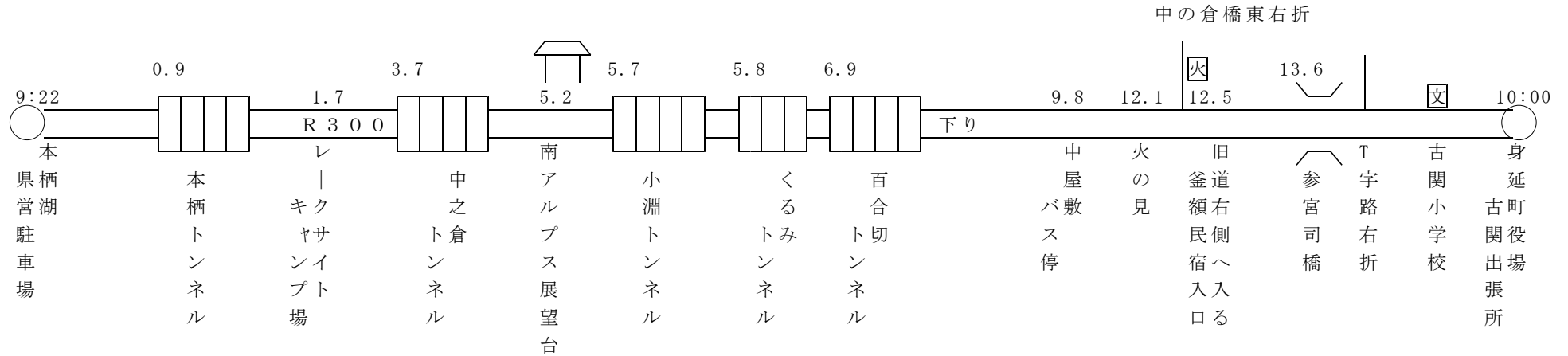
※中継所より3.2Km迄、及び、大田和7.7Km以後



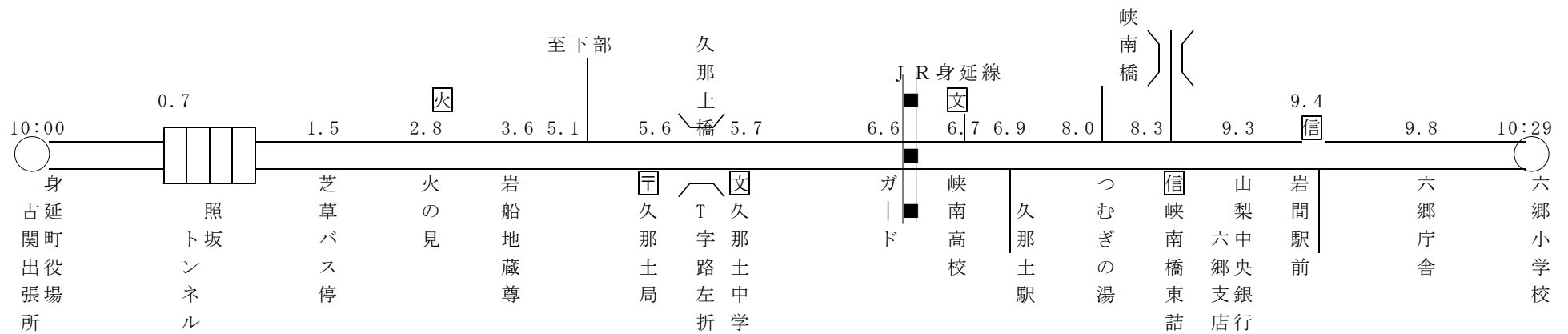
**第 1 3 区 富士緑の休暇村～本栖湖県営駐車場 11.6 Km 管理車規制区**



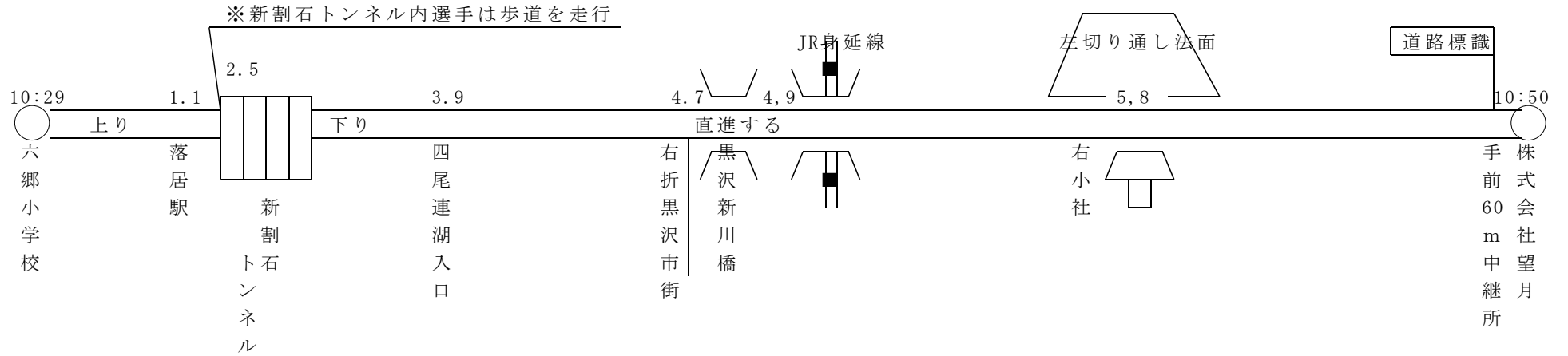
**第 1 4 区 本栖湖県営駐車場～身延町役場古関出張所 13.9 Km**



**第 1 5 区 身延町役場古関出張所～六郷小学校 9.9 Km**



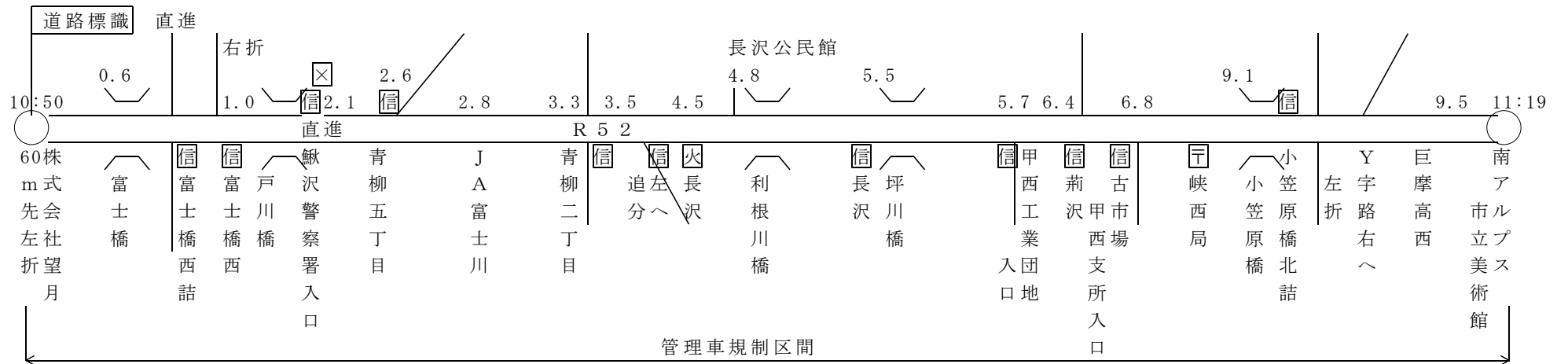
第16区 六郷小学校～株式会社望月 6.2Km



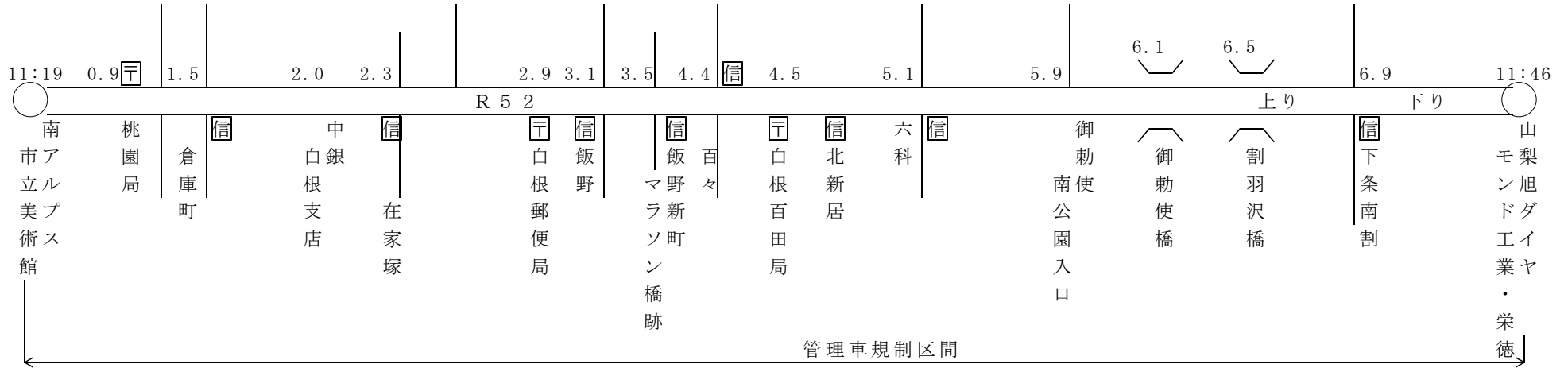
第17区 株式会社望月～南アルプス市立美術館 9.8Km

管理車規制区

※トップのランナーと同時に一斉スタート

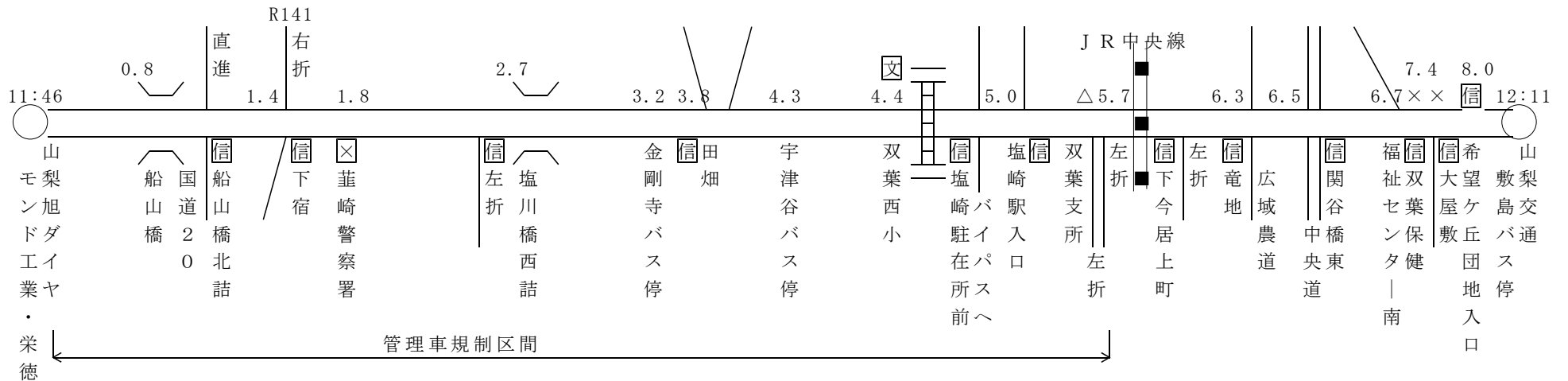


第18区 南アルプス市立美術館～山梨旭ダイヤモンド工業・栄徳 8.7 Km 管理車規制区



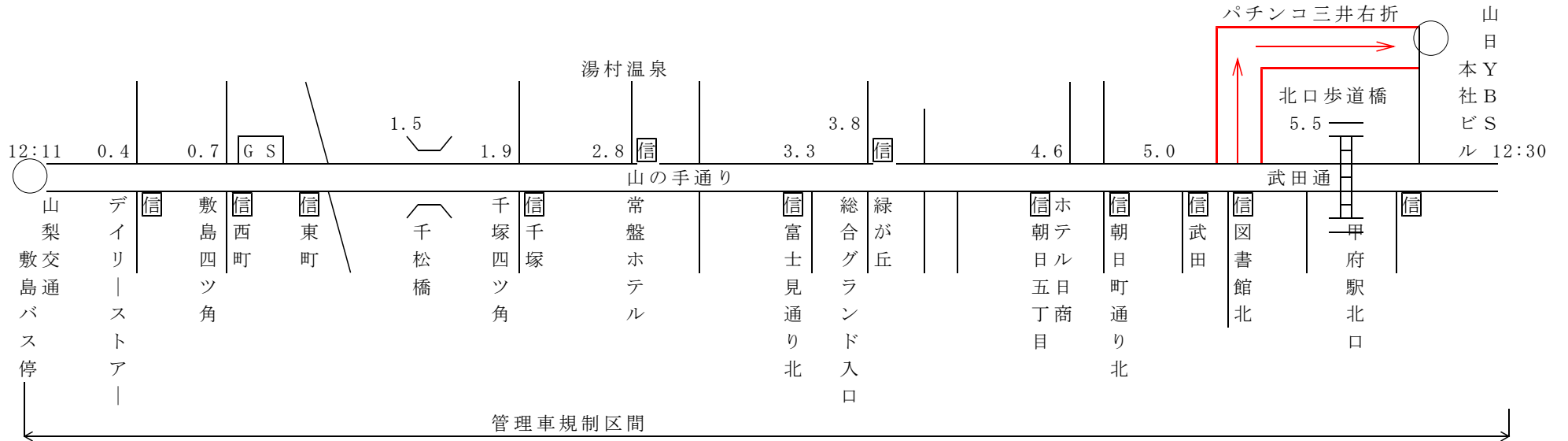
第19区 山梨旭ダイヤモンド工業・栄徳～山梨交通敷島バス停 8.5 Km 管理車規制区

※管理車は舟山橋北詰よりR20へ



**第20区 山梨交通敷島バス停～山日YBS本社ビル 5.7Km 管理車規制区**

※トップのランナーと同時に選手は一斉スタート



2017.11.27訂正

平成29年度コース調査の結果及び改正点等について

コースについて注意事項